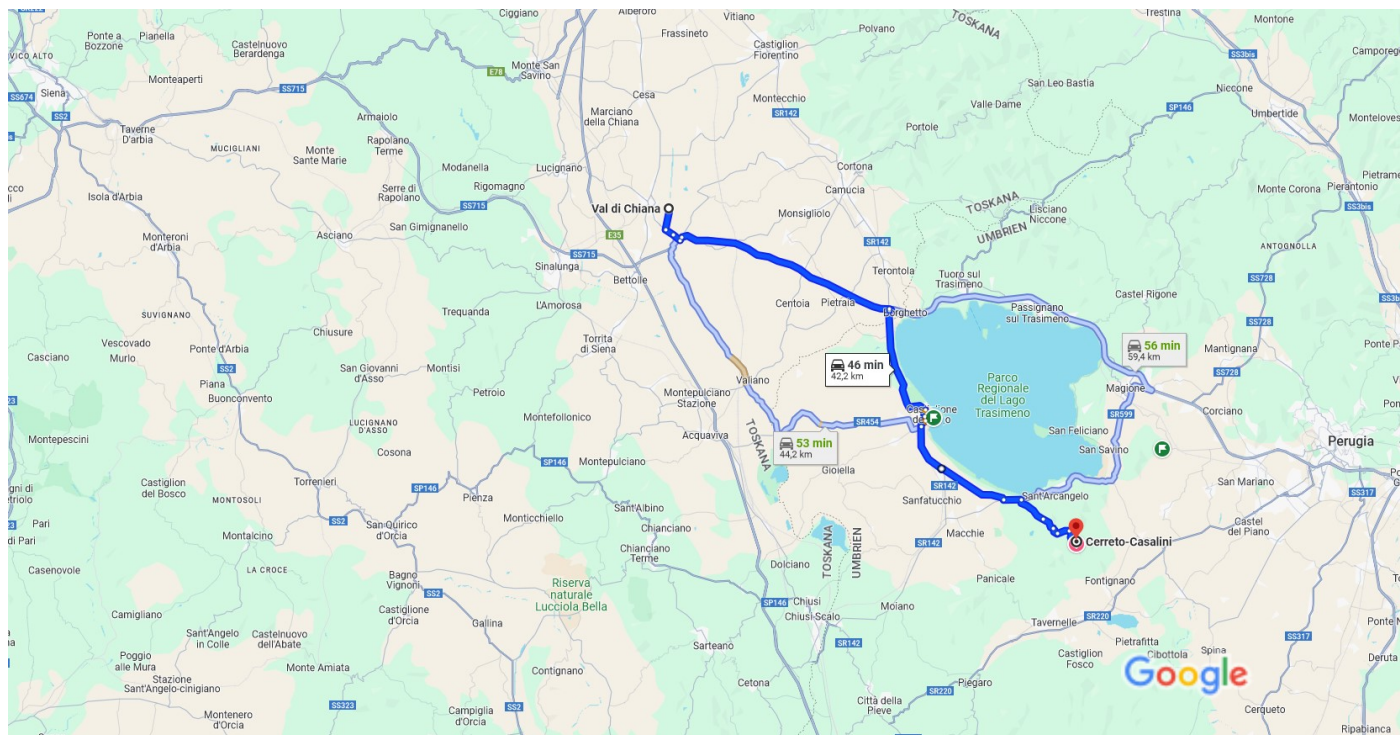




Val di Chiana, 52045 Foiano della

Chiana, Arezzo nach Cerreto-Casalini, Via dei Mandorli, 31, 06064

Panicale PG



Kartendaten © 2024 Google

5 km


Val di Chiana


52045 Foiano della Chiana, Arezzo


- ↑ 1. Nach Süden Richtung Via di Cortona/SP28 starten
2 min (1,2 km)


Raccordo Autostradale 6 Bettolle-Perugia/Raccordo Autostradale A1 Perugia und SR142 bis Via Romea in Pucciarelli folgen



- ← 2. Links abbiegen auf Via di Cortona/SP28
600 m
- ↪ 3. Rechts abbiegen auf SP31
600 m
- ↗ 4. Links auf die Auffahrt nach Perugia abbiegen
280 m
- ↗ 5. Auf Raccordo Autostradale 6 Bettolle-Perugia/
Raccordo Autostradale A1 Perugia fahren
14,9 km
- ↪ 6. Bei Ausfahrt Castiglione Del Lago Richtung
Castiglione Del Lago fahren
280 m


-  7. Links abbiegen auf SR142 (Schilder nach Orvieto/
Castiglione del Lago)


 7,9 km
-  8. Im Kreisverkehr erste Ausfahrt (Via Fratelli
Rosselli) nehmen

 500 m
-  9. Im Kreisverkehr geradeaus nach SR454 fahren

 300 m
-  10. Rechts abbiegen auf Via Roma/SR142


 550 m
-  11. Im Kreisverkehr zweite Ausfahrt nehmen, um auf
Via Roma/SR142 zu bleiben
 [Weiter auf SR142](#)


 3,4 km
-  12. Im Kreisverkehr dritte Ausfahrt (Via Romea)
nehmen


 5 min (4,8 km)
-  13. Links abbiegen auf SR599


 1 min (1,2 km)


Via del Lago bis zum Ziel folgen



-
- 11 min (5,6 km)
-  14. Rechts abbiegen auf Via del Lago

 2,1 km
 -  15. Weiter auf Via dei Mandorli

 1,0 km
 -  16. Rechts abbiegen

 600 m
 -  17. Links abbiegen

 850 m
 -  18. Rechts abbiegen auf Str. Vicinale di Montali

 1,1 km
 -  19. Leicht rechts abbiegen
 [Das Ziel befindet sich auf der rechten Seite](#)

 19 m

Cerreto-Casalini